

LUGAR DE DESTINO 01: AERÓDROMO ENGELS (АЭРОДРОМ ЭНГЕЛЬСА)

 **NOCHE**
FEBRERO-ABRIL DE 1942

Los vuelos parten desde Engels y el campo auxiliar de Tambov todas las noches en un clima frío, a través de la lluvia y la nieve. El ritmo de la instrucción es implacable: se comprimen tres años de entrenamiento en cuatro meses. Todo el mundo está pendiente de los vuelos de calificación para pilotaje y navegación, así como del fantasma del examen final, una misión de combate real sobre posiciones alemanas.

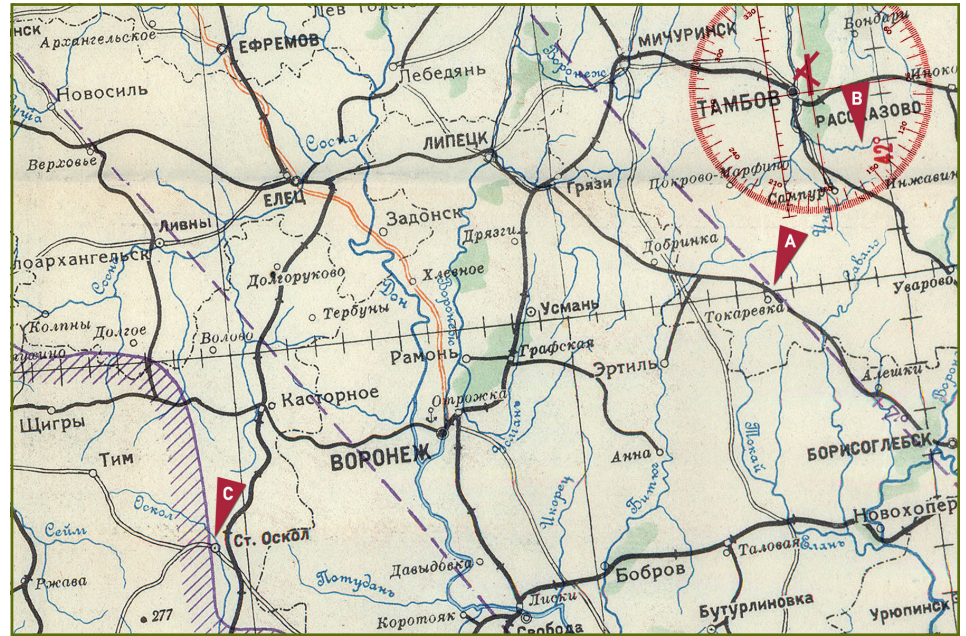
RESUMEN DEL TEATRO DE OPERACIONES

La región que rodea Saratov está dominada por el poderoso río Volga, la ayuda más destacada para la navegación. Más allá del valle del Volga, las suaves colinas y la estepa son la morfología principal, dominada por campos vacíos que esperan la primavera y el cultivo. El campo auxiliar de Tambov está en una parte más densamente arbolada y con menos puntos de referencia. El entrenamiento se lleva a cabo durante la temporada más húmeda en esta región, que es seca el resto del tiempo. El avance alemán ha colocado a sus unidades más avanzadas al sudoeste de Voronezh y la mayoría de los vuelos de entrenamiento no se toparán con concentraciones de tropas enemigas o unidades de reconocimiento.

HONORES

No se otorgan condecoraciones ni medallas por completar el entrenamiento de vuelo.

CARTA TÁCTICA



MISIONES

REGLAS ESPECIALES: El Entrenamiento acelerado ocupa la mitad de las misiones de este Lugar de destino. **Todo el mundo debe hacer al menos un Movimiento de Orientarse y otro de Bombardeo con éxito durante el entrenamiento para ser apta para el combate.**

- ☐ **A.** Un bombardeo simulado a la luz del día contra un objetivo no muy lejos de Bogoslavka. Disfrutaréis de la “agresiva” escolta de cazabombardeiros del 217º Regimiento de Aviación de Asalto completamente masculino al mando del capitán D.P. Galunov. **Las tiradas de Orientarse son opcionales. El potencial Fuego enemigo es en realidad fuego amigo de los Tupolev SB del 217º, o de nerviosas posiciones antiaéreas soviéticas. Cualquier persona que participe de Mejoras debe elegir Estrechar lazos (y Consideración).**
- ☐ **B.** Una noche de ejercicios de vuelo bajo la tutela de la mayor Marina Roskova culmina en un ataque con bombas reales contra objetivos dispuestos en cualquier orilla del río Tsna, simulando un puente. **El potencial Fuego enemigo es el daño causado por las bombas tiradas a poca altura.**
- ☐ **C.** Partiendo desde el aeródromo auxiliar en Tambov, se realiza una misión de reconocimiento y bombardeo de posiciones reales alemanas cerca de Stary Oskol, al suroeste de Voronezh. La misión es cuidadosamente supervisada por elementos del 218º Regimiento de Bombardeo Nocturno con experiencia bajo el mando de D.D. Popov. **Cualquier persona que participe de Mejoras debe elegir Lecciones difíciles (y un nuevo Movimiento).**

LUGAR DE DESTINO 01: AERÓDROMO ENGELS (АЭРОДРОМ ЭНГЕЛЬСА)

 **DÍA**
FEBRERO-ABRIL DE 1942

Se inicia un entrenamiento acelerado con la mayor Marina Roskova en el Aeródromo Engels, al otro lado del río Volga desde Saratov. La instrucción en el aula y en tierra se lleva a cabo en Engels, con ejercicios de vuelo y problemas tácticos realizados en un campo cerca de Tambov donde se simulan las condiciones de combate. El ritmo es brutal porque hay mucho en juego: cualquiera que se atrase es inmediatamente recriminada.

RESUMEN DE LA LOGÍSTICA

El Aeródromo Engels es un importante centro de entrenamiento de vuelo en el que se oyen a todas horas cazas, bombarderos y tripulaciones de transporte aprendiendo a manejar su avión. Muchos comienzan a ganarse sus alas en el asiento delantero de un Po-2. Los instructores son omnipresentes y los recursos son abundantes; **+1 continuado para Aprovechar y Reparar en el bien equipado Aeródromo Engels.**

MANDOS

.....
Comandante del Regimiento

.....
Jefe del Cuartel General


.....
Politruk del Regimiento

.....
Oficial de logística y entrenamiento

.....
Adjunto del politruk

OTROS

DISPOSICIÓN DE LA BASE



PREGUNTAS

- ¿Qué aprendiz de oficial ha llegado con morriña?
 - ¿Quién ha llamado la atención de la mayor Roskova y por qué?
 - ¿Qué hacéis para lidiar con el sabotaje menor de vuestros aviones por parte de los equipos de tierra masculinos?
 - ¿Cómo se distribuye el Aeródromo Engels? ¿Dónde están los cuarteles, la línea de vuelo, los hangares, las aulas, el depósito de suministros, el cuartel general y la torre de control? ¿Dónde está el patio de ejercicio y el lugar apartado del Volga desde donde se puede ver la bulliciosa ciudad de Saratov?
- Dibújalo.*
- Por cierto, ¿qué característica inusual hace tan difícil despegar desde el campo auxiliar de Tambov?

LUGAR DE DESTINO 02: TRUD GORNYAKA (ТРУД ГОРНЯКА)

 **NOCHE**
JUNIO-AGOSTO DE 1942

El clima de verano es idóneo para volar y la escoria fascista aún no sabe cómo contrarrestar el bombardeo de hostigamiento. El peligro más grande proviene de las tripulaciones inexpertas y el primitivo aeródromo, que está hecho de troncos cortados y barro. Líneas de balas de heno recorren la pista y se les prende fuego para guiar a los aviones dañados hasta casa. Las circunstancias... no son ideales.

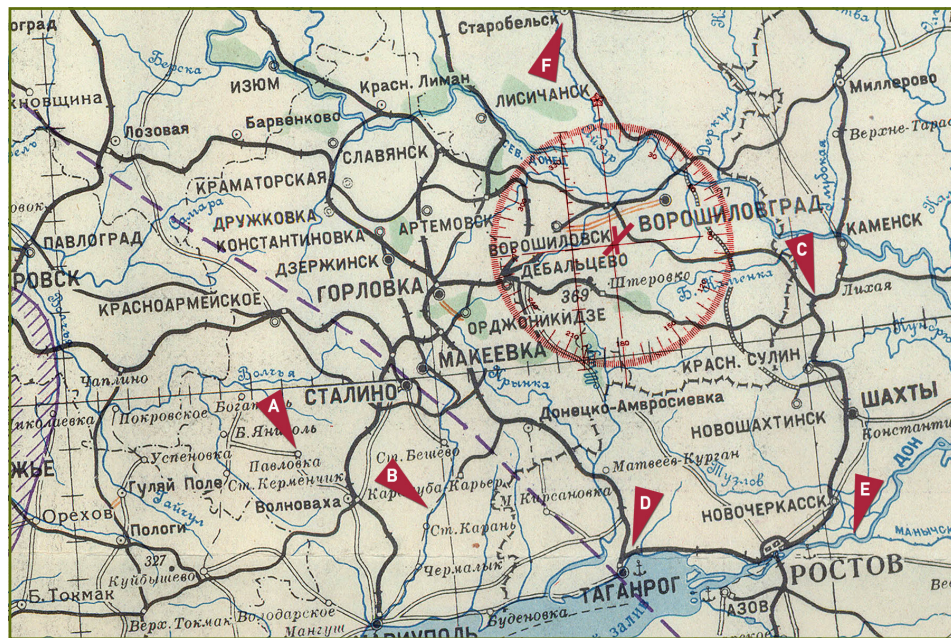
RESUMEN DEL TEATRO DE OPERACIONES

El área táctica abarca la entrada occidental al Cáucaso, compuesta de bosques de abedules, marismas y fértiles tierras agrícolas. La mayoría de ellas han sido abandonadas y los campos cultivados suponen puntos de referencia útiles desde el aire. Una importante línea de ferrocarril que la recorre en dirección sudeste-noroeste desde Donetsk a través de Luhansk y hasta Starobilsk es otra característica estratégica clave y referencia de navegación, como lo es el río Donets al norte de Trud Gornyaka. Los navegantes deben buscar las estructuras alrededor de las minas de carbón de Bryanka y los largos cortafuegos en los bosques. Ten en cuenta que un piloto experto puede aterrizar un Po-2 en uno de estos cortafuegos artificiales en una emergencia.

HONORES

No se otorgan medallas de campaña en las operaciones defensivas de la cuenca del río Don.

CARTA TÁCTICA



MISIONES

- ☐ **A.** Bombardeo de un cuartel general del Primer Ejército Blindado Alemán. Las posibles defensas incluirán artillería antiaérea móvil y es posible que vuestra llegada sea conocida.
- ☐ **B.** Hostigar a la infantería alemana y húngara concentrada en un vado del río Mius. Es probable que haya poca resistencia, a menos que vueles tan bajo que veas los galones de los soldados.
- ☐ **C.** Bombardeo de precisión de un nudo de ferrocarril en Likhaya. Detener el tráfico rodado en el nudo es una solicitud urgente del 40º Ejército, que tiene la intención de retomar el área y poner rápidamente en servicio la línea de ferrocarril.
- ☐ **D.** Bombardeo de una playa de maniobras alemana tras el paso del río Don. Las posibles defensas incluirán cañones antiaéreos montados en vagones, reflectores y patrullas aéreas enemigas al anochecer y al amanecer.
- ☐ **E.** Apoyar la retirada de Rostov del Don con el hostigamiento de depósitos de municiones alemanes. **Para alcanzar este objetivo, cada avión de la Sección tendrá que soportar primero Fuego enemigo. Todo el mundo que participe Mejora.**
- ☐ **F.** Intenso bombardeo de posiciones de tropas alemanas y depósitos de suministros por toda el área de Kuban alrededor de Starobilsk y la línea Taganrog-Kuybyshev. Las posibles defensas incluirán patrullas de grupos de JG54 de elite de la Luftwaffe por toda el área de la operación. **Todas las consecuencias aumentan en 1 durante esta misión. Todo el mundo que participe Mejora.**

LUGAR DE DESTINO 02: TRUD GORNYAKA (ТРУД ГОРНЯКА)

 **DÍA**
JUNIO-AGOSTO DE 1942

Han pasado dos meses. El 588º se ha trasladado a un campo remoto en medio de la nada, a corta distancia de zonas de combate activo en tres flancos. El tronar de la artillería es constante. El maltratado Ejército Rojo está en retirada; las comunicaciones y los suministros son erráticos. Es hora de conseguir las primeras victorias en la cuenca del río Don.

RESUMEN DE LA LOGÍSTICA

Todo es un caos y la cadena de suministro está seriamente cortada. Los nuevos reclutas no pueden ni siquiera encontrar el Regimiento, y mucho menos repuestos y suministros. A veces hay que enviar aviones hasta depósitos distantes durante el día para traer la comida.

-1 continuado para Aprovechar y Reparar en Trud Gornyaka. Encuéntralo y arréglalo tú mismo. Bienvenida a la guerra.

MANDOS

.....
Comandante del Regimiento

.....
Jefe del Cuartel General


.....
Politruk del Regimiento

.....
Oficial de logística y entrenamiento

.....
Adjunto del politruk

OTROS

DISPOSICIÓN DE LA BASE



PREGUNTAS

- ¿Qué oficial del 588º no estaba en condiciones de volar cuando el Regimiento llegó a Trud Gornyaka?
- ¿Qué se está haciendo para mantener al ganado fuera de la pista y por qué no está funcionando?
- ¿Quién dio al piloto alemán de FW190 que parece obsesionado con vuestro Regimiento el apodo “Cola amarilla”?
- ¿A qué se parece el campo de centeno que se usa como base aérea en Trud Gornyaka? ¿Dónde está la tosca pista bordeada de pacas de heno? ¿Dónde están los agujeros cubiertos de madera contrachapada con goteras que sirven como barracones? ¿Dónde está la aldea real y el borde del espeso bosque? ¿Cuál es el único lugar que no está cubierto de barro?

Dibújalo.

LUGAR DE DESTINO 03: PASHKOVSKAYA (ПАШКОВСКАЯ)



El Regimiento se ha desplazado hacia el oeste y el sur, hacia la cálida región marítima dominada por el Estrecho de Kerch. Algunas veces sobrevoláis el agua como algo novedoso. Los objetivos están fuertemente defendidos por artillería antiaérea, ayudados por reflectores y complementados por fuego de cobertura ocasional. Los alemanes están aprendiendo lentamente a derrotar a los Po-2 usando sus cazas FW-190 al anochecer y al amanecer.

RESUMEN DEL TEATRO DE OPERACIONES

La porción norte del área táctica se compone de marismas, tierras bajas y vastas extensiones de tierra cultivable, gran parte de ella en barbecho. La porción sur se compone de un terreno áspero cubierto de bosques de hayas que se elevan sobre colinas bajas e incluso terreno montañoso. El clima marítimo es templado y muy húmedo. El río Kuban es el curso fluvial dominante que penetra hacia el interior hasta Krasnodar y más allá.

Las tropas alemanas pueden aparecer en cualquier parte del área táctica.

Los navegantes se orientan por los campos recién cultivados en el norte, patrones de pequeños lagos, hitos forestales inusuales y las laderas calvas en el sur.

HONORES

Al cambiar de Lugar de destino, todos los miembros del 588º Regimiento reciben la Medalla de Campaña por la Defensa del Cáucaso. Esta medalla no aumenta la característica de +medallas y no tiene efecto en las reglas.



CARTA TÁCTICA



MISIONES

- ☐ **A.** Hostigamiento de posiciones alemanas cerca del nudo de ferrocarril de Keramzitovy Zavod. Las posibles defensas incluirán reflectores y cañones antiaéreos montados en vagones.
- ☐ **B.** Bombardeo de un depósito de suministros alemán cerca de las líneas del frente en Krasnodar. Las posibles defensas incluirán patrullas aéreas de cazas enemigos.
- ☐ **C.** Atacar vuestro propio aeródromo que ha sido evacuando apresuradamente e invadido por el enemigo. Las tropas alemanas están en tierra preparándose para aterrizar aviones, lo que sería un desastre. **Las consecuencias de sacar 7-9 Orientándose en esta misión son siempre Fuego enemigo. Todo el mundo que participe Mejora.**
- ☐ **D.** Bombardeo del depósito de combustible de Krymskaya y la línea de ferrocarril cerca de la ciudad de Novorossiysk, en el Mar Negro. Un ataque a baja altura sobre este objetivo es suicida, por lo que se requiere precisión. El combustible en llamas recortará vuestra silueta contra el cielo nocturno al regreso.
- ☐ **E.** Bombardeo de la aldea fuertemente defendida de Taman, detrás de la temida "Línea Azul". Las posibles defensas incluirán artillería antiaérea a menos que la aproximación se realice desde el mar, lo que en sí mismo es una propuesta peligrosa.
- ☐ **F.** Llevar a cabo un lanzamiento de suministros a plena luz del día en Malaya Zemlya, cabeza de playa cerca de Novorossiysk, sostenida tenuemente por las fuerzas de la marina soviética. **No se necesitan tiradas de Orientarse para esta misión. Todos los aviones tendrán que resistir Fuego enemigo para alcanzar el objetivo. Todo el mundo que participe Mejora.**

LUGAR DE DESTINO 03: PASHKOVSKAYA (ПАШКОВСКАЯ)

 **DÍA**
MARZO-MAYO DE 1943

Han pasado seis meses. Estáis apoyando a la Flota del Mar Negro en la batalla por el Cáucaso desde un aeródromo civil convertido construido a toda prisa en Pashkovskaya (“Pash-KOV-skya”). Los alemanes atacan con todas sus fuerzas, pero vosotras sois más fuertes.

Compartís el campo con el famoso 218º Regimiento de Cazas (todos hombres), que ha requisado todo lo que tenga utilidad o valor, dejando sólo los restos para vosotras.

RESUMEN DE LA LOGÍSTICA

Pashkovskaya está bastante cerca de la ciudad de Krasnodar, que es un punto clave en los planes alemanes para apoderarse del Cáucaso. Muchas de las misiones tienen lugar muy cerca de casa.

Los suministros son abastecidos adecuadamente por las líneas ferroviarias que llegan a la ciudad de Krasnodar y los camiones disponibles para el personal de la base aérea cercana.

Abastecimiento adecuado: +0 a todas las tiradas de Aprovechar y Reparar.

MANDOS

.....
Comandante del Regimiento

.....
Jefe del Cuartel General


.....
Politruk del Regimiento

.....
Oficial de logística y entrenamiento

.....
Adjunto del politruk

OTROS

DISPOSICIÓN DE LA BASE



PREGUNTAS

- ¿Qué demandas completamente irracionales se han hecho al Regimiento?
- ¿Cuándo llegará el teniente general Igor Miroshnichenko, comandante del Cuarto Ejército Aéreo, para la inspección?
- ¿Qué pasos se han dado para mantener el Regimiento eficiente tan cerca de sus hermanos del 218º?
- ¿Cómo es el aeródromo militar compartido de Pashkovskaya? ¿Dónde están los abarrotados barracones de mujeres compartidos con el 586º y dónde las amplias cabañas del 218º? ¿Dónde están los hangares para reparar motores, el búnker del armero y la carpa de mando?
- ¿Qué objeto más allá del perímetro es un duro recordatorio del precio de la guerra?

Dibújalo.

LUGAR DE DESTINO 04: PERESYP' (ПЕРЕСЫПЬ)

 **NOCHE**
OCTUBRE-DICIEMBRE DE 1943

Expulsar a las bestias fascistas de la Península de Taman requiere un nuevo tipo de vuelo nocturno sobre el agua, a menudo sobre el Mar de Azov y el Mar Negro. Sin puntos de referencia, es necesario un cálculo a ojo coordinando cuidadosamente la velocidad, el rumbo y el tiempo. Un vuelo extremadamente técnico en mal tiempo, combinado con la rígida resistencia alemana, hacen que las noches sean muy estresantes en la cabina.

RESUMEN DEL TEATRO DE OPERACIONES

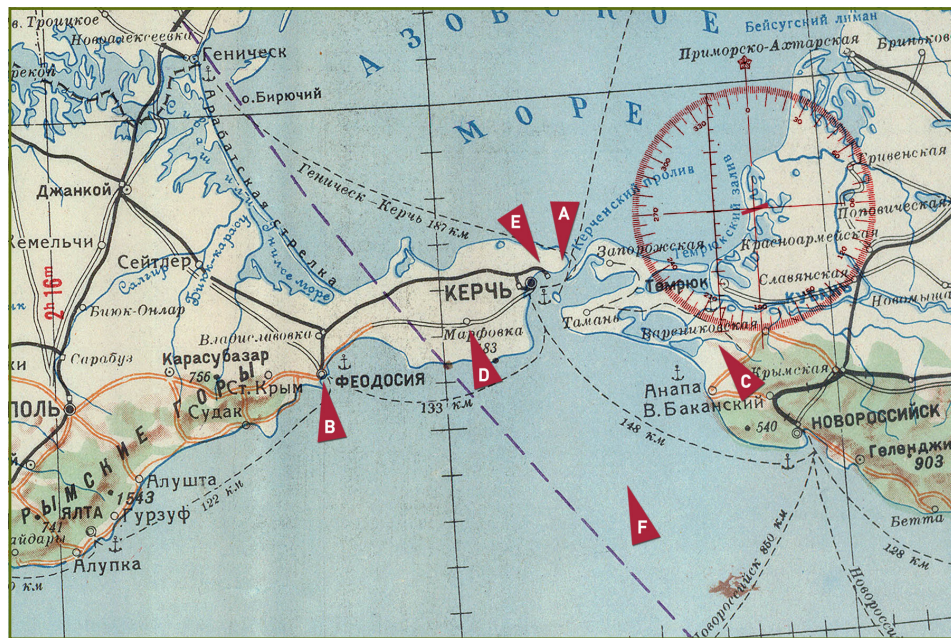
El área táctica cubre la Península de Taman, el estrecho de Kerch y el este de Crimea. Esta región tiene una topología compleja, con montañas, estribaciones y tierras bajas rocosas, todo rodeado de agua por el norte y el sur. Los navegantes memorizan las características de la costa; cuando encuentras la punta Chushka, la sigues hasta tierra firme para volver a casa. La aproximación por mar exige mucha habilidad de vuelo técnico y es de esperar una fuerte resistencia en tierra, aire e incluso mar en los puertos controlados por los fascistas como Feodosiya. No hay ninguna ubicación completamente segura de los ataques de los hitlerianos dentro del teatro de operaciones.

HONORES

Al cambiar de Lugar de destino, todos los miembros del 588º Regimiento son galardonados con el 46º Estandarte de la Guardia de Taman. Este honor no aumenta la característica +medallas y no tiene efecto en las reglas.



CARTA TÁCTICA



MISIONES

- ☐ **A.** La terminal occidental del tranvía de cable alemán que transporta equipo a través del estrecho. La línea de tranvía se extiende varios kilómetros desde el lado de Crimea hasta el noreste de Kerch, en dirección a la punta Chushka.
- ☐ **B.** El depósito de combustible de KG51 de la Luftwaffe en el aeródromo de Feodosiya. Se encuentra en lo profundo del territorio ocupado por los alemanes. Esta misión requiere un acercamiento en pinza con una de las partes aproximándose por el agua: **son necesarias dos tiradas diferentes de Orientarse para localizar el objetivo con éxito. Todo el mundo que participe Mejora.**
- ☐ **C.** Trincheras alemanas cerca de la infantería aliada en el pueblo de Urma, a caballo del río Kuban. Las posibles defensas incluirán fuego ineficaz desde tierra.
- ☐ **D.** Playa de maniobras ferroviaria tras el saliente de Kerch en Alushta. Las posibles defensas incluirán fuego antiaéreo y reflectores.
- ☐ **E.** Las defensas antiaéreas en la cima del monte Mitridat que se ciernen peligrosas sobre Kerch y son técnicamente difíciles de alcanzar. Los cañones han sido modificados para disparar a una elevación negativa sobre las playas de debajo. **El avión principal recibe automáticamente Fuego enemigo. Esta misión requiere dos Bombardeos para completarse con éxito. Todo el mundo que participe Mejora.**
- ☐ **F.** Búsqueda a luz del día de tres barcasas llenas de infantería naval desaparecidas en el Mar Negro. **Esta misión requiere Orientarse. Un Bombardeo para lanzar suministros y mensajes es opcional; el Fuego enemigo como consecuencia de fallar representa la dureza del entorno marítimo.**

LUGAR DE DESTINO 04: PERESYP' (ПЕРЕСЫПЬ)

 **DÍA**
OCTUBRE-DICIEMBRE DE 1943

Han pasado cuatro meses. La batalla del Cáucaso está cambiando lentamente el impulso a favor de la Unión Soviética, pero las bajas han sido elevadas y el final no está a la vista. Estáis operando a las afueras de un pintoresco pueblo costero con magníficas vistas al sereno Mar de Azov. Los aldeanos se resienten de vuestra presencia y el control que ejercéis sobre su comunidad.

RESUMEN DE LA LOGÍSTICA

Peresyp' está muy cerca de las líneas de suministro de camiones que abastecen al Ejército Rojo y el Regimiento está aprovisionado adecuadamente a pesar del clima invernal. Los pueblos locales dispersos a lo largo de la costa del mar de Azov pueden proporcionar lo que no puede la Fuerza Aérea del Ejército Rojo, pero a un precio.

Abastecimiento adecuado: +0 a todas las tiradas de Aprovechar y Reparar.

MANDOS

.....
Comandante del Regimiento

.....
Jefe del Cuartel General


.....
Politruk del Regimiento

.....
Oficial de logística y entrenamiento

.....
Adjunto del politruk

OTROS

DISPOSICIÓN DE LA BASE



PREGUNTAS

- ¿Qué oficial del 588º tiene un miedo secreto a sobrevolar el agua?
- ¿Qué artículo de lujo se rumorea que poseen los aldeanos locales en secreto y quién renunciaría gustosamente a ascender por conseguir aunque sólo sea un poco?
- ¿Por qué el NKVD se instaló en la iglesia abandonada?
- ¿Hacia dónde está orientada la calle principal de tierra compacta del pueblo de Peresyp'? ¿Dónde están la escuela convertida en barracones, la sala de información y el cuartel general? ¿Qué hay de la tienda de suministros tan bien guardada, del establo convertido en hangar y de la colina solitaria con vistas al mar?

Dibújalo.

LUGAR DE DESTINO 04 (OTRA OPCIÓN): RUDNYA (РУДНЯ)



NOCHE

MAYO-JULIO DE 1944

La monotonía del paisaje bielorruso contrasta a la hora de volar con el accidentado Cáucaso. La Luftwaffe ha aprendido a temer nuestro Regimiento y está ocupada perfeccionando contramedidas, así que debéis permanecer alerta. Las líneas del frente son cambiantes y es posible encontrar oposición desde el aire o la tierra en cualquier punto. Sin embargo, las lluvias nocturnas de verano y los escasos puntos de referencia pueden ser una amenaza mayor.

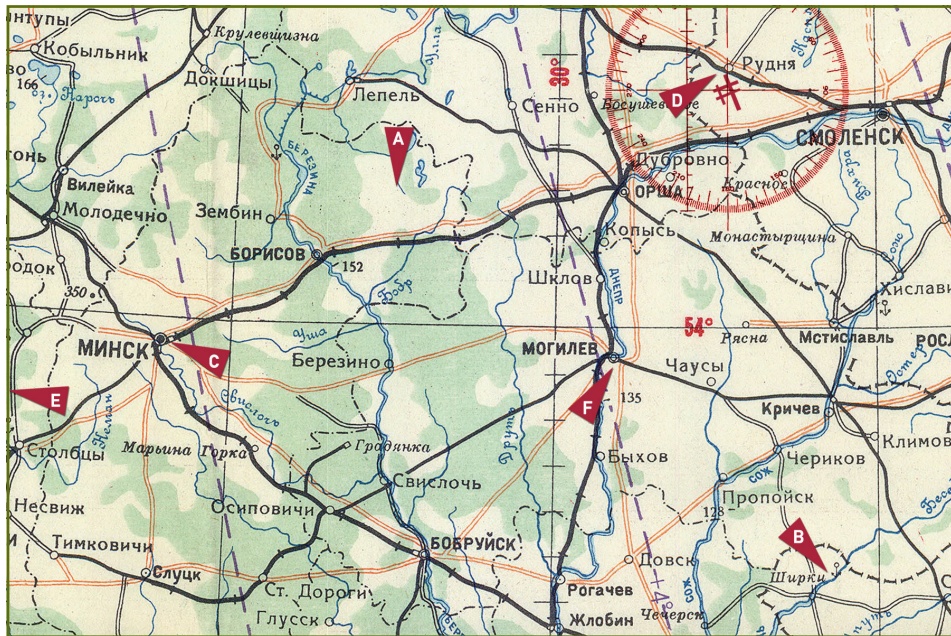
RESUMEN DEL TEATRO DE OPERACIONES

El terreno en el área táctica es monótono: bosques pantanosos de abedules intercalados con bosques pantanosos de pinos. Es necesario orientarse a ojo, pues los bosques son como otra clase de mar. Es tentador aterrizar un avión en un pueblo o un cortafuego, pero las lluvias de verano habrán convertido tu pista de aterrizaje improvisada en un pantano de barro. Desde el distrito de Mogilev, donde la lucha es encarnizada, puedes seguir el Dniepr hasta la ciudad de Orsha. Orsha, en la bifurcación de los ríos Dnieper y Arshytza, es una buena referencia para orientarse. Sigue al Dniepr hacia el este hasta un prominente meandro y luego al norte para llegar a casa.

HONORES

No se otorgan medallas de campaña en las operaciones ofensivas del área de operaciones bielorrusa.

CARTA TÁCTICA



MISIONES

- ☐ **A.** Transportar a los partisanos judíos de Simcha Zorin que están escondidos en el bosque de Naliboki hasta la base. Un oficial del Ejército Rojo debe ser entregado, y Zorin debe ser evacuado. **No se realiza ningún Bombardeo, pero el avión de enlace debe hacer una tirada de Ruedas desplegadas. Todas las consecuencias se incrementan en 1 durante esta misión.**
- ☐ **B.** Hostigar posiciones defensivas enemigas a lo largo del río Pronya en el Sector de Mogilev.
- ☐ **C.** Bombardear el cuartel general de los colaboracionistas de la Rada Central Bielorrusa en Minsk. **Si se producen consecuencias durante un Bombardeo en esta misión, una de ellas debe ser siempre "la tripulación queda marcada". Todo el que participe en esta misión Mejora.**
- ☐ **D.** Apoyar al batallón de mantenimiento aéreo del 588º dando caza a alemanes rezagados en el bosque que rodea la base aérea. Primero vuelos a baja altura para detectar enemigos, luego ascenso rápido y peligrosas pasadas para disparar con la ametralladora trasera.
- ☐ **E.** Un ataque "sigiloso" de precisión contra elementos de la SS-Sturmbrigade RONA, compuesta por rusos traidores. El objetivo es matar a su líder, Bronislav Kaminski. Están acampados en Orsha.
- ☐ **F.** Llevar a cabo un hostigamiento de larga distancia contra el aeródromo de la Luftwaffe en Zambrów, al este de Polonia. Hace muy mal tiempo; **cualquier consecuencia de 7-9 al Orientarse en esta misión es siempre Daño para la tripulación. Todo el que participe en esta misión Mejora.**

LUGAR DE DESTINO 04 (OTRA OPCIÓN):

RUDNYA

(РУДНЯ)



Han pasado cuatro meses desde Peresyp'. El Regimiento ha sido reubicado para apoyar la Operación Bagration y la liberación de Bielorrusia. Los alemanes no se están retirando todavía, pero está bastante claro que os dirigís hacia Berlín. Los monstruos nazis han sido especialmente crueles con Bielorrusia y han jurado quemar un pueblo por cada uno de vuestros ataques.

RESUMEN DE LA LOGÍSTICA

La base está cerca de Smolensk, un importante centro de abastecimiento por el que fluyen hombres y material hacia el oeste para alimentar al Primer Frente Bielorruso. Vuestra modesta contribución a su éxito es recompensada con combustible, repuestos y tripulaciones nuevas, aunque novatas. Los nuevos motores Shvetsov de mayor potencia llegan en este momento.

Abastecimiento adecuado: +0 a todas las tiradas de Aprovechar y Reparar.

MANDOS

-
Comandante del Regimiento
-
Jefe del Cuartel General
-
Politruk del Regimiento
-
Oficial de logística y entrenamiento
-
Adjunto del politruk

OTROS

DISPOSICIÓN DE LA BASE



PREGUNTAS

- ¿Qué personas del 588º se han estado reuniendo en secreto cada domingo para rezar?
- ¿Cómo han sido tratados los partisanos que aparecen de vez en cuando por el bosque?
- ¿Qué terrible rumor les precede?
- ¿Qué aspecto de la vida en Rudnya es peor que en cualquier otro destino previo?
- ¿Cómo están orientadas las pistas cruzadas ganadas al bosque, en relación con la incongruente estatua inclinada de Lenin? ¿Dónde están las diez cabañas de madera idénticas que albergan al 588º, y dónde se confina a los enemigos del Estado que las construyeron? ¿Dónde está la corriente pantanosa que sirve de letrina en medio de nubes de mosquitos?

Dibújalo.

LUGAR DE DESTINO 05: ZAMBRÓW (ЗАМБІЯ)

 **NOCHE**
OCTUBRE-DICIEMBRE 1944

El ritmo operacional comienza a disminuir a medida que aumentan la longitud y la complejidad de las salidas individuales. Los vuelos de varios cientos de kilómetros son repentinamente rutinarios aquí en Polonia. Al Regimiento le cuesta mantener el ritmo tan rápido al que avanzan las líneas del frente. Nos entrenaremos para volar a mayor altitud y desarrollar estrategias para eludir la nueva amenaza de los cazas nocturnos JU-87.

RESUMEN DEL TEATRO DE OPERACIONES

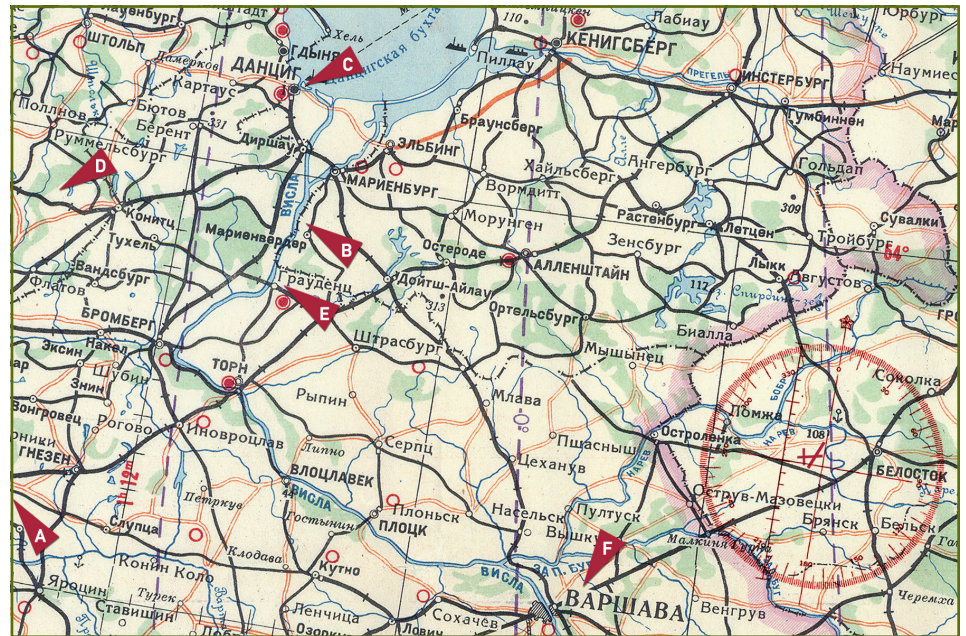
El área operativa consiste en la mitad norte de Polonia. A lo largo del Báltico se extiende desde Szczecin hasta el enorme puerto natural que rodea de Gdańsk, en Prusia Oriental. Tras la costa se encuentra las tierras bajas centrales que van de Varsovia a Poznań, desde el río Oder en el oeste hasta el Vístula y más allá en el este. Sin duda es la zona de operaciones tácticas más grande jamás asignada al 588°. Navegantes, las misiones más largas os obligarán a orientaros por estimación. El lugar donde el río Nerew Bug se separa del Vístula es un buen punto de referencia. Fluye hacia el este y su curva hacia el sureste durante 15 kilómetros al sur de Zambrów.

HONORES

Al cambiar de Lugar de destino, todos los miembros del 588° Regimiento son galardonados con la Medalla de Campaña por la Liberación de Varsovia. Esta medalla no aumenta la característica de +medallas y no tiene efecto en las reglas.



CARTA TÁCTICA



MISIONES

- ☐ **A.** Ataque sorpresa al cuartel general alemán fuertemente defendido del IX Cuerpo, Tercer Ejército Panzer, Grupo de Ejército Central, en Poznań. **Cualquier avión que sea dañado en esta misión no podrá regresar a la base aérea. Todo el mundo que participe Mejora.**
- ☐ **B.** Bombardeo de un depósito de municiones a las afueras de Grudziąz, en apoyo del Primer Frente Bielorruso. El agotamiento de los suministros alemanes es vital y el Frente cuenta con vosotras.
- ☐ **C.** Bombardeo del puerto de Gdańsk. Los escuadrones de JU-87 alemanes equipados para la noche dan caza específicamente a los Po-2 en el área y se recomienda la mayor precaución. **Todos los aviones tendrán que resistir Fuego enemigo para alcanzar este objetivo. Todo el mundo que participe Mejora.**
- ☐ **D.** Llevar a cabo la evacuación médica de emergencia del coronel Franciszek Józwiak, jefe del Cuartel General de Armia Ludowa, resistencia comunista de Polonia, desde detrás de las líneas enemigas. ¡Deja libre el asiento trasero! Esta misión representa el límite de la distancia que puede alcanzar el Po-2; **un mismo navegante tiene que hacer dos tiradas de Orientarse para localizar con éxito al objetivo.**
- ☐ **E.** Hostigar la guarnición alemana en Chełmno. Estas tropas están desorganizadas y no se espera resistencia.
- ☐ **F.** Bombardeo de la estación de tren de Nasielsk en apoyo del ataque a Varsovia. Las posibles defensas incluirán cazas alemanes y posiblemente artillería antiaérea.

LUGAR DE DESTINO 05: ZAMBRÓW (ЗАМБІЯ)

 **DÍA**
OCTUBRE-DICIEMBRE 1944

Ha pasado un año desde Peresyp'. El aeródromo de Zambrów está siendo utilizado por otras unidades y al 588º le han dejado el campo de trigo de al lado. El clima es frío y helado, como la actitud de los hombres que pilotan aviones más llamativos por mejores pistas. La competencia por ser el primero en atacar suelo alemán en Prusia Oriental está en boca de todos.

RESUMEN DE LA LOGÍSTICA

Los suministros están logrando ponerse a la par con el ritmo del Ejército Rojo y una marea de material circula por Bielorrusia, Ucrania y Polonia. El Regimiento puede echar una ansiosa mano a la inundación y aprovisionarse en condiciones. Los bienes prestados por los estadounidenses llegan en gran cantidad. Las oportunidades para la corrupción abundan. **+1 continuado para Aprovechar y Reparar en Zambrów.**

MANDOS

.....
Comandante del Regimiento

.....
Jefe del Cuartel General

.....
Politruk del Regimiento

.....
Oficial de logística y entrenamiento

.....
Adjunto del politruk

OTROS

DISPOSICIÓN DE LA BASE



PREGUNTAS

- ¿Qué oficial del 588º ha llegado a Polonia cargada de artículos de lujo?
- Según los rumores, ¿qué hay en el bosque de abedules al otro lado del perímetro?
- ¿Dónde está realmente la base aérea cercana?
- ¿Por qué se ha cerrado la caja de planos del Regimiento con un candado?
- ¿Cómo es que un campo de trigo a las afueras de Zambrów se ha convertido en un aeródromo? ¿Dónde está la pista y quién corta madera a diario para mantenerla firme? ¿Dónde están los barracones y las tiendas de mando? ¿Qué sorprendente refugio hay en Zambrów para guardar los aviones del Regimiento? ¿Dónde está el único lugar para esconderse de la interminable lluvia helada?

Dibújalo.

LUGAR DE DESTINO 06: CHWASZCZYNO/BUCHHOLZ



Despegar del campo de hierba de Chwaszczyno recuerda a los viejos y malos tiempos de 1942 y Trud Gornyaka. Los hitlerianos corren como perros asustados y continúan las misiones de larga distancia.

Buchholz está en el corazón del infierno. “¡A Berlín!” era el grito de guerra antes de estar tan cerca, volando misiones intensamente peligrosas contra oponentes valientemente suicidas.

RESUMEN DEL TEATRO DE OPERACIONES

El río Oder, que divide el oeste de Polonia y el apuesto agujero conocido como Alemania, al que estamos devolviendo las ratas hitlerianas, forma un límite natural y un buen punto de referencia para la navegación. La costa báltica en la parte superior de nuestra área táctica puede ser seguida hacia el este de la Península de Hel, Bahía de Gdansk y finalmente Chwaszczyno. Todo el campo está completamente arruinado. Sin duda Berlín, que arde continuamente, es un hito visible desde todos los puntos al este. Las aldeas de Alemania Oriental están siendo aplastadas, pero buscamos las agujas de las iglesias o los almacenes de las fábricas.

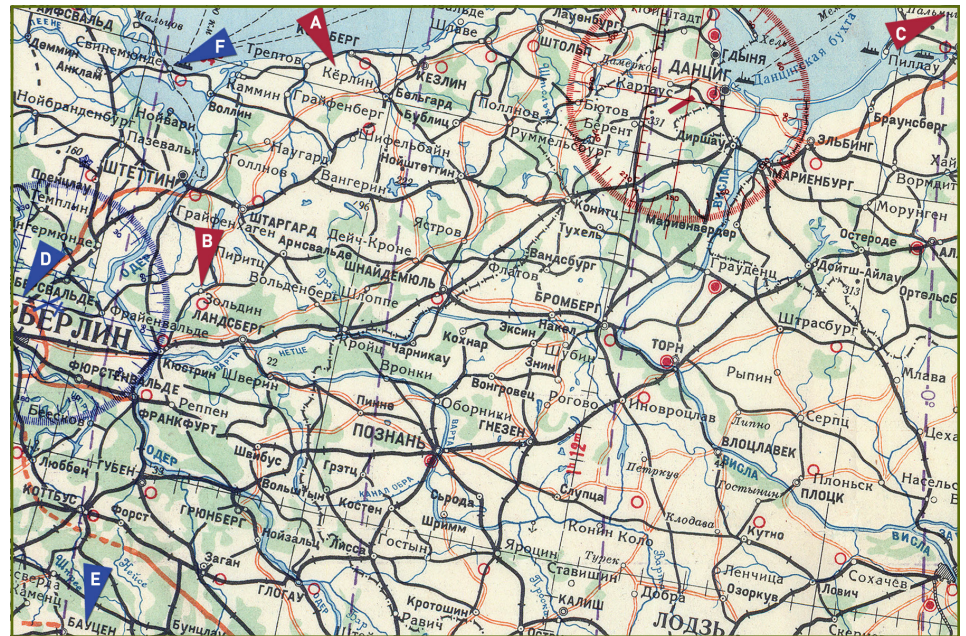
HONORES

Al completar la misión final o cambiar de Lugar de destino, la guerra termina. Todos los miembros del 588º Regimiento son galardonados con la Medalla de Campaña por la Captura de Berlín y la Medalla de Campaña por la Victoria en la Gran Guerra Patria.



BRUJAS DE LA NOCHE ★ JASON MORNINGSTAR

CARTA TÁCTICA



MISIONES

PRIMERO, PARTIENDO DE CHWASZCZYNO

- ☐ **A.** Lanzar panfletos de propaganda sobre las tropas alemanas concentradas en retiro del frente, desde el Oder hasta las playas del Báltico al oeste de Koszalin. **Nadie puede usar el Movimiento Vedomaya en esta misión. Cada avión vuela solo y debe Orientarse solo. No es necesario ningún Bombardeo.**
- ☐ **B.** Hostigar un área de reabastecimiento para el Grupo de Ejércitos del Vístula. Se espera que la resistencia sea poca.
- ☐ **C.** La “ciudad fortaleza” asediada pero fuertemente defendida de Königsberg. En esta misión sólo volarán las que se ofrezcan voluntarias. **Todos los aviones tendrán que soportar Fuego enemigo para llegar hasta este objetivo. Todo el mundo que participe Mejora.**

DESPUÉS, PARTIENDO DE BUCHHOLZ

- ☐ **D.** Bombardeos reiterados de un depósito de combustible del Tercer Ejército Panzer y de un depósito de suministros en Pankow, a pocos minutos de distancia. Las posibles defensas incluirán un intenso fuego antiaéreo. Todo Berlín está en llamas y vuestros aviones pueden verse fácilmente recortados en los cielos iluminados por el fuego; **la consecuencia de 7-9 al Orientarse en esta misión es siempre Fuego enemigo. Todo el mundo que participe Mejora.**
- ☐ **E.** Hostigamiento a larga distancia del Noveno Ejército Alemán, atrapado en Halbe, al sur de Berlín. **Nadie puede usar el Movimiento Vedomaya en esta misión y los aviones dañados no pueden regresar a Buchholz.**
- ☐ **F.** El cuartel general de Verteidigungsbereich Swinemünde, donde los nazis se verán acorralados y lucharán.

LUGAR DE DESTINO 06: CHWASZCZYNO/BUCHHOLZ

 **DÍA**
MARZO-MAYO DE 1945

Han pasado tres meses. La guerra se acerca a su conclusión sangrienta. Los espasmos de muerte del Tercer Reich y la caída de Berlín.

NOTA: Este Lugar de destino se divide en dos. Completa las primeras tres misiones en Chwaszczyno y luego trasládate a Buchholz para las tres finales. El traslado a Buchholz no cuenta como cambio de Lugar de destino, pero es una señal poderosa de que el ritmo está aumentando y la guerra está a punto de terminar.

RESUMEN DE LA LOGÍSTICA

Chwaszczyno es un retorno a las raíces del Regimiento, un remoto campo fangoso. Los suministros son difíciles de obtener y tardan en llegar. **-1 continuado para Aprovechar y Reparar en Chwaszczyno.**

Buchholz, por el contrario, está en la punta de la lanza logística e inundado de repuestos y consumibles, algunos de ellos capturados a la Luftwaffe. **+1 continuado para Aprovechar y Reparar en Buchholz.**

MANDOS

.....
Comandante del Regimiento

.....
Jefe del Cuartel General


.....
Politruk del Regimiento

.....
Oficial de logística y entrenamiento

.....
Adjunto del politruk

OTROS

DISPOSICIÓN DE LA BASE



PREGUNTAS

- ¿Qué oficial del 588º ha llegado a Chwaszczyno bajo una nube de sospecha?
- ¿Qué hace a este vasto campo de lodo diferente de todos los vastos campos de lodo anteriores? ¿Dónde están la tienda de campaña, los barracones, las tiendas del cuartel general y el depósito de municiones? ¿Qué edificio ha sido requisado y convertido en una tienda de mantenimiento?
- Según los rumores, ¿qué destino les espera a las mujeres aviadoras después de la guerra?
- ¿Cómo diseñó la Luftwaffe el aeródromo? ¿Dónde están los barracones, el comedor, el taller de máquinas, los hangares? ¿Dónde se guardan los suministros? ¿Qué recordatorios del Tercer Reich no se pueden borrar aquí? ¿Qué cómoda estructura ha requisado el NKVD para su propio uso?

Dibújalo.

Dibújalo.